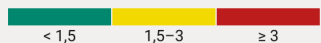



Légendes

% Migrants/Population communale



Nombre d'habitants au 31.12.22



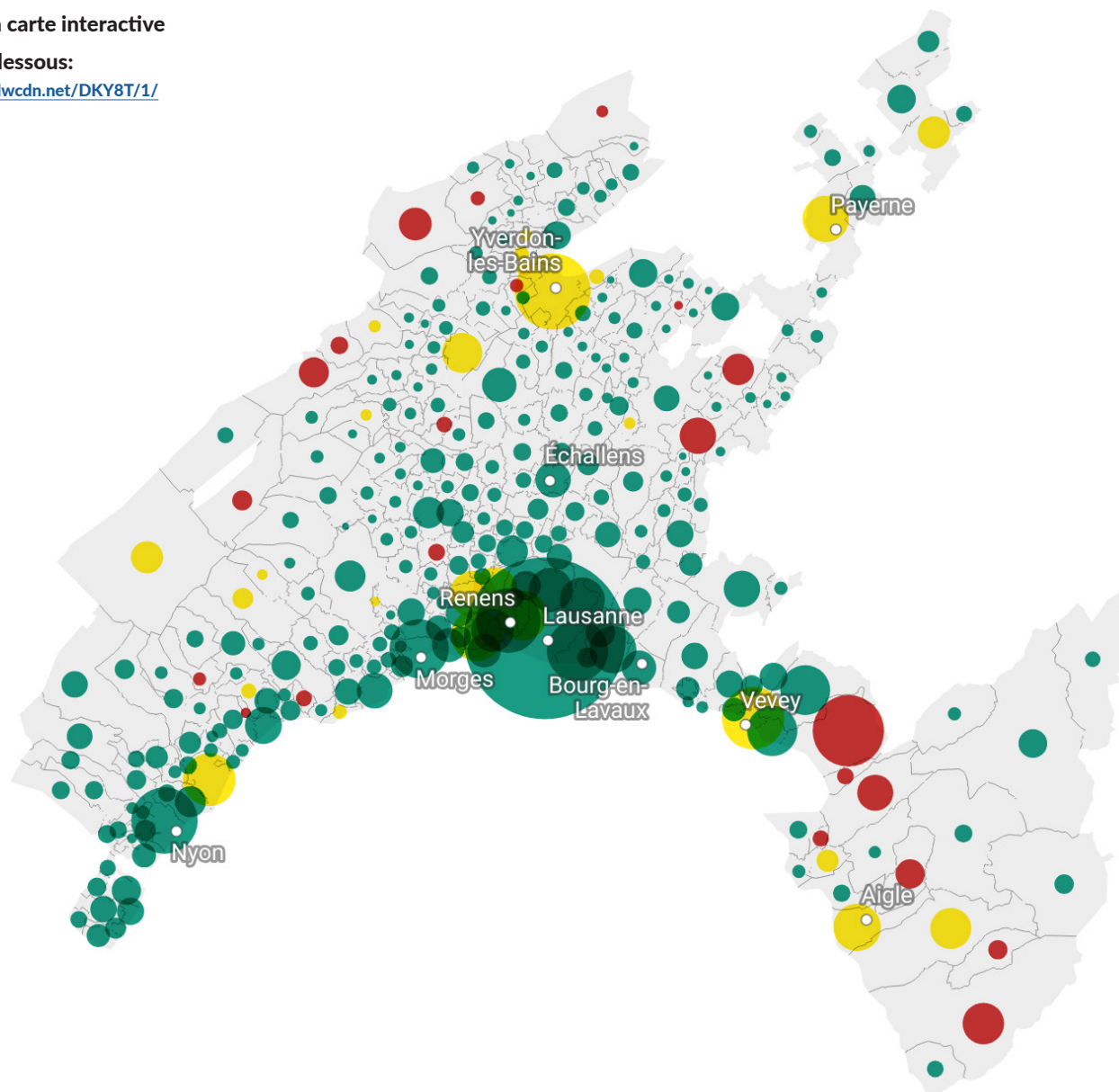
Carte du Canton de Vaud

Situation au 31 octobre 2023

Pour accéder à la carte interactive

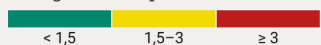
Suivre le lien ci-dessous:

<https://datawrapper.dwcdn.net/DKY8T/1/>

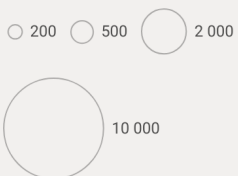


Légendes

% Migrants/Population communale



Effectif des élèves par commune
2022-20223



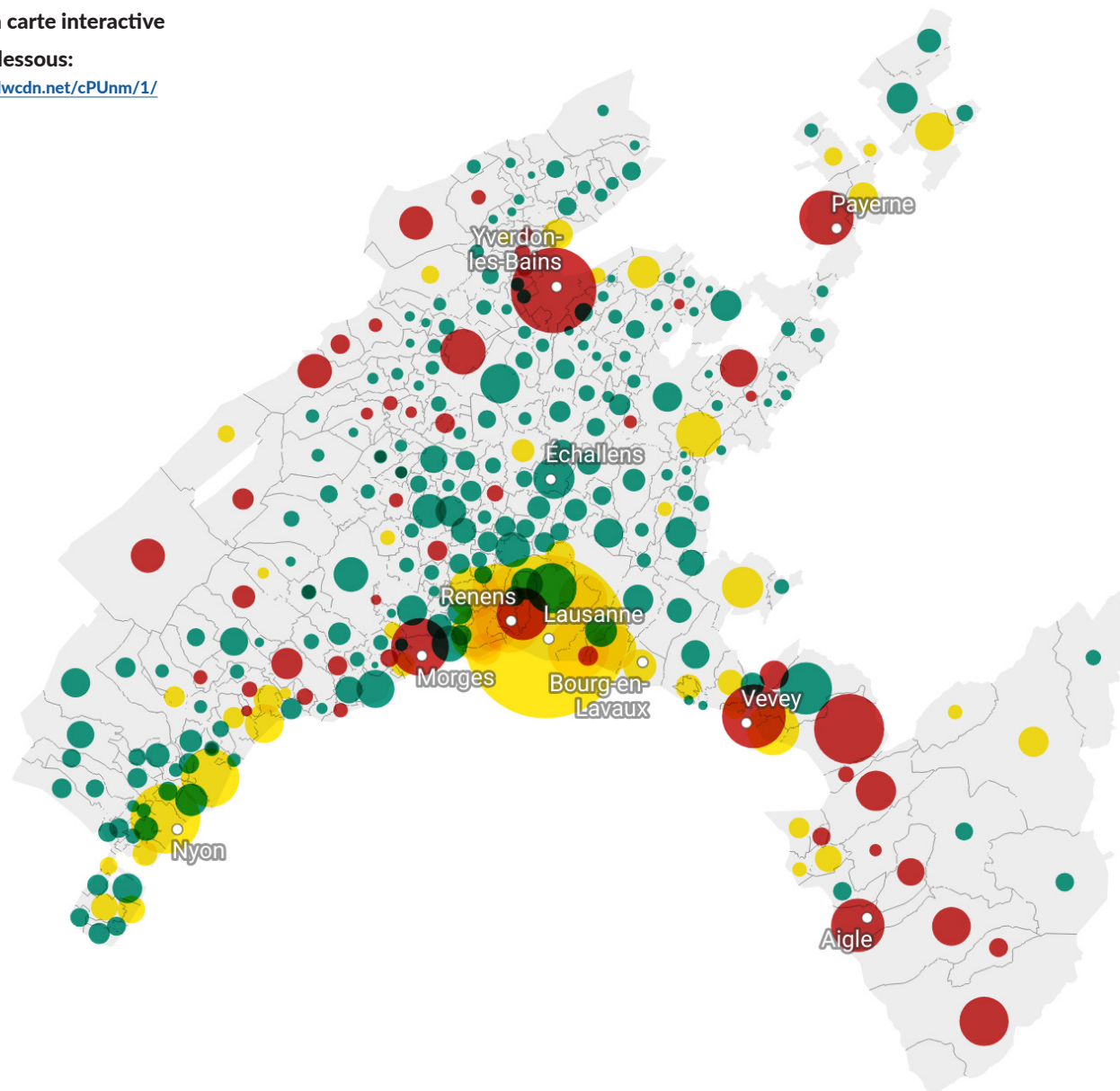
Carte du Canton de Vaud

Situation au 31 octobre 2023

Pour accéder à la carte interactive


Suivre le lien ci-dessous:

<https://datawrapper.dwcdn.net/cPUnm/1/>



Légendes

% Migrants/Population du district

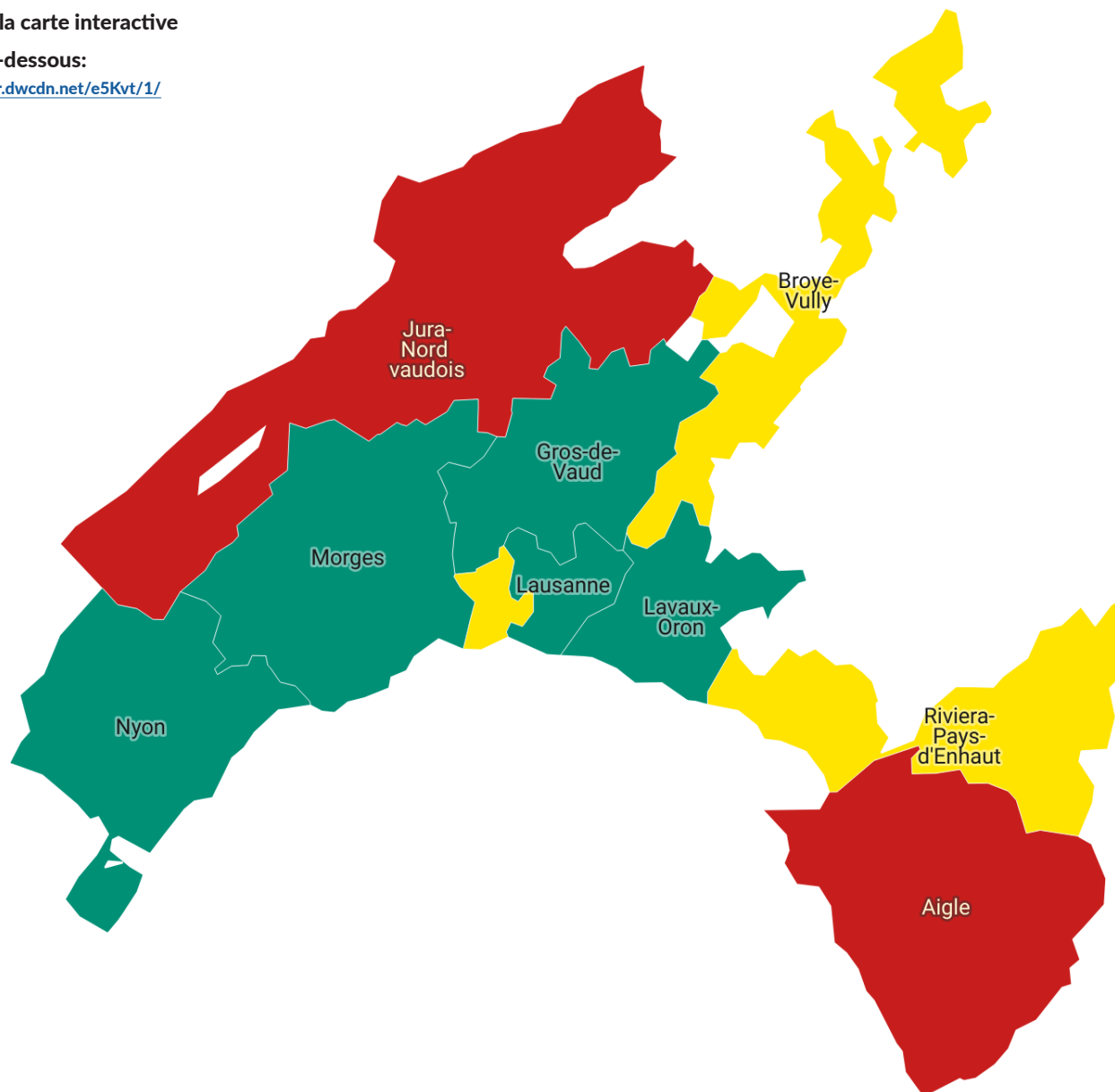


Carte du Canton de Vaud

Situation au 31 octobre 2023

Pour accéder à la carte interactive

Suivre le lien ci-dessous:

<https://datawrapper.dwcdn.net/e5Kvt/1/>

Situation au 31 octobre 2023

OFS	Commune	District	Nombre d'habitants au 31.12.22	Nombre de RA/AP et PSI	Nombre de PP	Capacité centre fédéral (CF)	Total de LARA (yc capacité des centres fédéraux)	Ratio (RA/AP, PSI, PP et CF)	Répartition calculée sur taux moyen	Ecart calculé sur taux moyen
5566	Provence	Jura-Nord vaudois	403	0	0	240	240	59,553	6	6
5904	Chamblon	Jura-Nord vaudois	567	0	0	200	200	35,273	9	9
5427	Féchy	Morges	887	34	36		70	7,892	14	-56
5764	Vallorbe	Jura-Nord vaudois	3 990	7	67	240	314	7,870	61	-13
5568	Sainte-Croix	Jura-Nord vaudois	4 869	171	187		358	7,353	74	-284
5405	Gryon	Aigle	1 390	16	86		102	7,338	21	-81
5678	Moudon	Broye-Vully	6 136	73	68	200	341	5,557	94	-47
5744	Ballaigues	Jura-Nord vaudois	1 152	39	25		64	5,556	18	-46
5402	Bex	Aigle	8 165	233	206		439	5,377	125	-314
5891	Veytaux	Riviera-Pays-d'Enhaut	972	22	30		52	5,350	15	-37
5407	Leysin	Aigle	3 752	80	115		195	5,197	57	-138
5552	Bullet	Jura-Nord vaudois	651	12	19		31	4,762	10	-21
5484	Gollion	Morges	1 037	11	36		47	4,532	16	-31
5675	Lucens	Broye-Vully	4 429	100	81		181	4,087	68	-113
5862	Tartegnin	Nyon	249	0	10		10	4,016	4	-6
5412	Rennaz	Aigle	929	10	26		36	3,875	14	-22
5429	Longirod	Nyon	542	0	19		19	3,506	8	-11
5414	Villeneuve	Aigle	5 980	132	71		203	3,395	91	-112
5497	Pompaples	Morges	860	1	26		27	3,140	13	-14
5871	L'Abbaye	Jura-Nord vaudois	1 536	14	34		48	3,125	23	-25
5908	Chêne-Pâquier	Jura-Nord vaudois	163	0	5		5	3,067	2	-3
5886	Montreux	Riviera-Pays-d'Enhaut	26 100	307	476		783	3,000	398	-385
5583	Crissier	Ouest lausannois	9 165	219	40		259	2,826	140	-119
5401	Aigle	Aigle	10 943	198	99		297	2,714	167	-130
5755	Lignerolle	Jura-Nord vaudois	448	0	12		12	2,679	7	-5
5822	Payerne	Broye-Vully	10 382	158	117		275	2,649	158	-117
5757	Orbe	Jura-Nord vaudois	7 622	144	56		200	2,624	116	-84
5589	Prilly	Ouest lausannois	12 323	249	63		312	2,532	188	-124
5938	Yverdon-les-Bains	Jura-Nord vaudois	29 897	492	215		707	2,365	456	-251
5890	Vevey	Riviera-Pays-d'Enhaut	19 754	273	181		454	2,298	301	-153
5629	Clarmont	Morges	218	0	5		5	2,294	3	-2
5933	Valeyres-sous-Montagny	Jura-Nord vaudois	703	1	14		15	2,134	11	-4
5409	Ollon	Aigle	7 971	37	132		169	2,120	122	-47
5922	Montagny-près-Yverdon	Jura-Nord vaudois	770	7	9		16	2,078	12	-4

Situation au 31 octobre 2023

OFS	Commune	District	Nombre d'habitants au 31.12.22	Nombre de RA/AP et PSI	Nombre de PP	Capacité centre fédéral (CF)	Total de LARA (yc capacité des centres fédéraux)	Ratio (RA/AP, PSI, PP et CF)	Répartition calculée sur taux moyen	Ecart calculé sur taux moyen
5635	Ecublens	Ouest lausannois	13 142	195	70		265	2,016	200	-65
5856	Essertines-sur-Rolle	Nyon	757	0	15		15	1,982	12	-3
5872	Le Chenit	Jura-Nord vaudois	4 617	32	59		91	1,971	70	-21
5661	Boulens	Gros-de-Vaud	383	0	7		7	1,828	6	-1
5451	Avenches	Broye-Vully	4 699	23	61		84	1,788	72	-12
5909	Cheseaux-Noréaz	Jura-Nord vaudois	735	2	11		13	1,769	11	-2
5413	Roche	Aigle	1 943	22	12		34	1,750	30	-4
5754	Juriens	Jura-Nord vaudois	349	0	6		6	1,719	5	-1
5721	Gland	Nyon	13 698	61	170		231	1,686	209	-22
5624	Bussigny	Ouest lausannois	10 397	89	82		171	1,645	159	-12
5623	Buchillon	Morges	670	0	11		11	1,642	10	-1
5424	Berolle	Morges	305	0	5		5	1,639	5	0
5425	Bière	Morges	1 688	4	23		27	1,600	26	-1
5559	Giez	Jura-Nord vaudois	450	0	7		7	1,556	7	0
5586	Lausanne	Lausanne	141 616	1457	619		2076	1,466	2161	85
5639	Lully	Morges	827	0	12		12	1,451	13	1
5584	Epalinges	Lausanne	9 828	91	48		139	1,414	150	11
5761	Romainmôtier-Envy	Jura-Nord vaudois	567	1	7		8	1,411	9	1
5642	Morges	Morges	17 535	60	185		245	1,397	268	23
5471	Bettens	Gros-de-Vaud	650	8	1		9	1,385	10	1
5884	Corsier-sur-Vevey	Riviera-Pays-d'Enhaut	3 367	16	30		46	1,366	51	5
5404	Corbeyrier	Aigle	440	0	6		6	1,364	7	1
5669	Curtilles	Broye-Vully	294	4	0		4	1,361	4	0
5653	Vufflens-le-Château	Morges	886	0	12		12	1,354	14	2
5590	Pully	Lavaux-Oron	19 014	116	141		257	1,352	290	33
5637	Lavigny	Morges	1 038	0	14		14	1,349	16	2
5403	Chessel	Aigle	528	1	6		7	1,326	8	1
5591	Renens	Ouest lausannois	21 128	190	86		276	1,306	322	46
5732	Vich	Nyon	1 160	1	14		15	1,293	18	3
5752	Croy	Jura-Nord vaudois	387	0	5		5	1,292	6	1
5724	Nyon	Nyon	22 481	106	176		282	1,254	343	61
5588	Paudex	Lavaux-Oron	1 549	5	14		19	1,227	24	5
5688	Syens	Broye-Vully	164	0	2		2	1,220	3	1
5474	La Chaux (Cossonay)	Morges	412	0	5		5	1,214	6	1
5649	Tolochenaz	Morges	1 890	3	19		22	1,164	29	7
5842	Rossinière	Riviera-Pays-d'Enhaut	534	0	6		6	1,124	8	2
5817	Grandcour	Broye-Vully	1 001	6	5		11	1,099	15	4

Situation au 31 octobre 2023

OFS	Commune	District	Nombre d'habitants au 31.12.22	Nombre de RA/AP et PSI	Nombre de PP	Capacité centre fédéral (CF)	Total de LARA (yc capacité des centres fédéraux)	Ratio (RA/AP, PSI, PP et CF)	Répartition calculée sur taux moyen	Ecart calculé sur taux moyen
5422	Aubonne	Morges	3 794	5	36		41	1,081	58	17
5648	Saint-Sulpice	Ouest lausannois	5 043	0	54		54	1,071	77	23
5821	Missy	Broye-Vully	387	4	0		4	1,034	6	2
5805	Oron	Lavaux-Oron	6 119	14	49		63	1,030	93	30
5485	Grancy	Morges	490	0	5		5	1,020	7	2
5873	Le Lieu	Jura-Nord vaudois	886	0	9		9	1,016	14	5
5889	La Tour-de-Peilz	Riviera-Pays-d'Enhaut	12 402	45	77		122	0,984	189	67
5854	Burtigny	Nyon	414	0	4		4	0,966	6	2
5561	Grandson	Jura-Nord vaudois	3 359	11	21		32	0,953	51	19
5841	Château-d'Oex	Riviera-Pays-d'Enhaut	3 569	0	34		34	0,953	54	20
5816	Corcelles-près-Payerne	Broye-Vully	2 852	6	21		27	0,947	44	17
5627	Chavannes-près-Renens	Ouest lausannois	8 734	47	35		82	0,939	133	51
5541	Goumoëns	Gros-de-Vaud	1 175	11	0		11	0,936	18	7
5516	Cugy	Gros-de-Vaud	2 699	5	20		25	0,926	41	16
5406	Lavey-Morcles	Aigle	977	0	9		9	0,921	15	6
5621	Aclens	Morges	557	1	4		5	0,898	8	3
5713	Crans	Nyon	2 360	0	21		21	0,890	36	15
5654	Vullierens	Morges	563	1	4		5	0,888	9	4
5705	Bogis-Bossey	Nyon	923	0	8		8	0,867	14	6
5766	Vuiteboeuf	Jura-Nord vaudois	592	0	5		5	0,845	9	4
5714	Crassier	Nyon	1 234	0	10		10	0,810	19	9
5861	Rolle	Nyon	6 323	7	44		51	0,807	96	45
5426	Bougy-Villars	Morges	506	0	4		4	0,791	8	4
5741	L'Abergement	Jura-Nord vaudois	260	0	2		2	0,769	4	2
5760	Rances	Jura-Nord vaudois	522	0	4		4	0,766	8	4
5939	Yvonand	Jura-Nord vaudois	3 535	15	12		27	0,764	54	27
5857	Gilly	Nyon	1 446	0	11		11	0,761	22	11
5798	Ropraz	Broye-Vully	529	0	4		4	0,756	8	4
5643	Préverenges	Morges	5 218	9	30		39	0,747	80	41
5553	Champagne	Jura-Nord vaudois	1 077	1	7		8	0,743	16	8
5518	Echallens	Gros-de-Vaud	5 817	28	15		43	0,739	89	46
5919	Method	Jura-Nord vaudois	685	0	5		5	0,730	10	5
5892	Blonay - Saint-Légier	Riviera-Pays-d'Enhaut	12 137	23	65		88	0,725	185	97
5712	Coppet	Nyon	3 184	1	22		23	0,722	49	26
5745	Baulmes	Jura-Nord vaudois	1 132	1	7		8	0,707	17	9

Situation au 31 octobre 2023

OFS	Commune	District	Nombre d'habitants au 31.12.22	Nombre de RA/AP et PSI	Nombre de PP	Capacité centre fédéral (CF)	Total de LARA (yc capacité des centres fédéraux)	Ratio (RA/AP, PSI, PP et CF)	Répartition calculée sur taux moyen	Ecart calculé sur taux moyen
5530	Pailly	Gros-de-Vaud	566	0	4		4	0,707	9	5
5428	Gimel	Morges	2 414	0	17		17	0,704	37	20
5730	Trélex	Nyon	1 429	0	10		10	0,700	22	12
5631	Denens	Morges	716	0	5		5	0,698	11	6
5646	Saint-Prex	Morges	5 877	18	23		41	0,698	90	49
5883	Corseaux	Riviera-Pays-d'Enhaut	2 307	0	16		16	0,694	35	19
5859	Mont-sur-Rolle	Nyon	2 761	5	14		19	0,688	42	23
5711	Commugny	Nyon	2 989	0	20		20	0,669	46	26
5563	Muttrux	Jura-Nord vaudois	151	0	1		1	0,662	2	1
5622	Bremblens	Morges	604	0	4		4	0,662	9	5
5860	Perroy	Nyon	1 542	0	10		10	0,649	24	14
5749	Chavornay	Jura-Nord vaudois	5 415	21	14		35	0,646	83	48
5601	Chexbres	Lavaux-Oron	2 207	5	9		14	0,634	34	20
5716	Eysins	Nyon	1 767	0	11		11	0,623	27	16
5613	Bourg-en-Lavaux	Lavaux-Oron	5 394	2	31		33	0,612	82	49
5806	Jorat-Mézières	Lavaux-Oron	3 110	3	16		19	0,611	47	28
5606	Lutry	Lavaux-Oron	10 718	28	37		65	0,606	164	99
5581	Belmont-sur-Lausanne	Lavaux-Oron	3 838	4	19		23	0,599	59	36
5582	Cheseaux-sur-Lausanne	Lausanne	4 527	10	17		27	0,596	69	42
5464	Vully-les-Lacs	Broye-Vully	3 543	6	15		21	0,593	54	33
5634	Echichens	Morges	3 214	5	14		19	0,591	49	30
5514	Bottens	Gros-de-Vaud	1 356	0	8		8	0,590	21	13
5731	Le Vaud	Nyon	1 408	0	8		8	0,568	21	13
5458	Faug	Broye-Vully	904	0	5		5	0,553	14	9
5790	Maracon	Lavaux-Oron	544	0	3		3	0,551	8	5
5885	Jongny	Riviera-Pays-d'Enhaut	1 842	0	10		10	0,543	28	18
5715	Duillier	Nyon	1 116	1	5		6	0,538	17	11
5914	Ependes	Jura-Nord vaudois	372	1	1		2	0,538	6	4
5882	Chardonne	Riviera-Pays-d'Enhaut	3 195	2	15		17	0,532	49	32
5523	Froideville	Gros-de-Vaud	2 720	6	8		14	0,515	41	27
5410	Ormont-Dessous	Aigle	1 178	0	6		6	0,509	18	12
5727	Saint-Cergue	Nyon	2 788	0	14		14	0,502	43	29
5498	La Sarraz	Morges	2 609	1	12		13	0,498	40	27
5924	Orges	Jura-Nord vaudois	407	0	2		2	0,491	6	4
5819	Henniez	Broye-Vully	414	0	2		2	0,483	6	4
5477	Cossonay	Morges	4 390	4	17		21	0,478	67	46
5717	Founex	Nyon	3 766	0	18		18	0,478	57	39
5855	Dully	Nyon	631	0	3		3	0,475	10	7

Situation au 31 octobre 2023

OFS	Commune	District	Nombre d'habitants au 31.12.22	Nombre de RA/AP et PSI	Nombre de PP	Capacité centre fédéral (CF)	Total de LARA (yc capacité des centres fédéraux)	Ratio (RA/AP, PSI, PP et CF)	Répartition calculée sur taux moyen	Ecart calculé sur taux moyen
5611	Savigny	Lavaux-Oron	3 421	10	6		16	0,468	52	36
5495	Penthalaz	Gros-de-Vaud	3 216	4	11		15	0,466	49	34
5725	Prangins	Nyon	4 279	0	19		19	0,444	65	46
5645	Romanel-sur-Morges	Morges	458	0	2		2	0,437	7	5
5408	Noville	Aigle	1 169	0	5		5	0,428	18	13
5482	Eclépens	Morges	1 199	2	3		5	0,417	18	13
5493	Orny	Morges	484	2	0		2	0,413	7	5
5729	Tannay	Nyon	1 724	0	7		7	0,406	26	19
5710	Coinsins	Nyon	499	2	0		2	0,401	8	6
5921	Molondin	Jura-Nord vaudois	258	0	1		1	0,388	4	3
5831	Valbroye	Broye-Vully	3 362	5	8		13	0,387	51	38
5804	Jorat-Menthue	Gros-de-Vaud	1 565	0	6		6	0,383	24	18
5537	Villars-le-Terroir	Gros-de-Vaud	1 310	0	5		5	0,382	20	15
5456	Cudrefin	Broye-Vully	1 876	1	6		7	0,373	29	22
5520	Essertines-sur-Yverdon	Gros-de-Vaud	1 081	0	4		4	0,370	16	12
5607	Puidoux	Lavaux-Oron	2 994	10	1		11	0,367	46	35
5521	Etagnières	Gros-de-Vaud	1 151	2	2		4	0,348	18	14
5638	Lonay	Morges	2 677	1	8		9	0,336	41	32
5726	La Rippe	Nyon	1 198	0	4		4	0,334	18	14
5534	Rueyres	Gros-de-Vaud	303	1	0		1	0,330	5	4
5692	Vucherens	Broye-Vully	638	0	2		2	0,313	10	8
5609	Rivaz	Lavaux-Oron	332	0	1		1	0,301	5	4
5708	Chavannes-des-Bois	Nyon	1 020	0	3		3	0,294	16	13
5720	Givrins	Nyon	1 026	0	3		3	0,292	16	13
5592	Romanel-sur-Lausanne	Lausanne	3 796	8	3		11	0,290	58	47
5604	Forel (Lavaux)	Lavaux-Oron	2 071	0	6		6	0,290	32	26
5480	Dailens	Gros-de-Vaud	1 057	0	3		3	0,284	16	13
5434	Saint-George	Nyon	1 069	0	3		3	0,281	16	13
5799	Servion	Lavaux-Oron	2 138	0	6		6	0,281	33	27
5585	Jouxens-Mézery	Lausanne	1 469	0	4		4	0,272	22	18
5522	Fey	Gros-de-Vaud	736	1	1		2	0,272	11	9
5706	Borex	Nyon	1 131	0	3		3	0,265	17	14
5742	Agiez	Jura-Nord vaudois	381	0	1		1	0,262	6	5
5704	Begnins	Nyon	1 939	0	5		5	0,258	30	25
5501	Sullens	Gros-de-Vaud	1 170	0	3		3	0,256	18	15
5610	St-Saphorin (Lavaux)	Lavaux-Oron	402	0	1		1	0,249	6	5
5718	Genolier	Nyon	2 027	2	3		5	0,247	31	26
5926	Pomy	Jura-Nord vaudois	868	0	2		2	0,230	13	11

Situation au 31 octobre 2023

OFS	Commune	District	Nombre d'habitants au 31.12.22	Nombre de RA/AP et PSI	Nombre de PP	Capacité centre fédéral (CF)	Total de LARA (yc capacité des centres fédéraux)	Ratio (RA/AP, PSI, PP et CF)	Répartition calculée sur taux moyen	Ecart calculé sur taux moyen
5515	Bretigny-sur-Morrens	Gros-de-Vaud	878	0	2		2	0,228	13	11
5632	Denges	Morges	1 777	2	2		4	0,225	27	23
5512	Bercher	Gros-de-Vaud	1 359	3	0		3	0,221	21	18
5656	Hautemorges	Morges	4 263	0	9		9	0,211	65	56
5830	Villarzel	Broye-Vully	487	0	1		1	0,205	7	6
5587	Le Mont-sur-Lausanne	Lausanne	9 301	10	9		19	0,204	142	123
5703	Bassins	Nyon	1 478	0	3		3	0,203	23	20
5756	Montcherand	Jura-Nord vaudois	496	1	0		1	0,202	8	7
5473	Boussens	Gros-de-Vaud	1 010	0	2		2	0,198	15	13
5479	Cuarnens	Morges	545	0	1		1	0,183	8	7
5486	L'Isle	Morges	1 095	0	2		2	0,183	17	15
5723	Mies	Nyon	2 226	0	4		4	0,180	34	30
5693	Montanaire	Gros-de-Vaud	2 820	1	4		5	0,177	43	38
5633	Echandens	Morges	2 891	2	3		5	0,173	44	39
5702	Arzier-Le Muids	Nyon	2 955	2	3		5	0,169	45	40
5652	Villars-sous-Yens	Morges	615	0	1		1	0,163	9	8
5709	Chésereux	Nyon	1 251	0	2		2	0,160	19	17
5803	Vulliens	Broye-Vully	632	0	1		1	0,158	10	9
5792	Montpreveyres	Lavaux-Oron	662	0	1		1	0,151	10	9
5411	Ormont-Dessus	Aigle	1 425	1	1		2	0,140	22	20
5655	Yens	Morges	1 517	0	2		2	0,132	23	21
5853	Bursins	Nyon	767	0	1		1	0,130	12	11
5843	Rougemont	Riviera-Pays-d'Enhaut	830	0	1		1	0,120	13	12
5511	Assens	Gros-de-Vaud	1 669	1	1		2	0,120	25	23
5533	Poliez-Pittet	Gros-de-Vaud	847	0	1		1	0,118	13	12
5913	Donneloye	Jura-Nord vaudois	905	1	0		1	0,111	14	13
5492	Montricher	Morges	979	0	1		1	0,102	15	14
5554	Concise	Jura-Nord vaudois	1 002	0	1		1	0,100	15	14
5527	Morrens	Gros-de-Vaud	1 172	0	1		1	0,085	18	17
5719	Gingins	Nyon	1 271	0	1		1	0,079	19	18
5707	Chavannes-de-Bogis	Nyon	1 314	0	1		1	0,076	20	19
5503	Vufflens-la-Ville	Gros-de-Vaud	1 334	0	1		1	0,075	20	19
5636	Etoy	Morges	2 941	0	2		2	0,068	45	43
5540	Montilliez	Gros-de-Vaud	1 895	0	1		1	0,053	29	28
5496	Penthaz	Gros-de-Vaud	1 923	1	0		1	0,052	29	28
5499	Senarclens	Morges	496	0	0		0	0,000	8	8
5851	Allaman	Morges	420	0	0		0	0,000	6	6
5415	Yvorne	Aigle	1 088	0	0		0	0,000	17	17
5937	Vugelles-La Mothe	Jura-Nord vaudois	142	0	0		0	0,000	2	2

Situation au 31 octobre 2023

OFS	Commune	District	Nombre d'habitants au 31.12.22	Nombre de RA/AP et PSI	Nombre de PP	Capacité centre fédéral (CF)	Total de LARA (yc capacité des centres fédéraux)	Ratio (RA/AP, PSI, PP et CF)	Répartition calculée sur taux moyen	Ecart calculé sur taux moyen
5650	Vaux-sur-Morges	Morges	187	0	0		0	0,000	3	3
5431	Mollens	Morges	324	0	0		0	0,000	5	5
5430	Marchissy	Nyon	501	0	0		0	0,000	8	8
5483	Ferreyres	Morges	308	0	0		0	0,000	5	5
5763	Valeyres-sous-Rances	Jura-Nord vaudois	606	0	0		0	0,000	9	9
5435	Saint-Livres	Morges	698	0	0		0	0,000	11	11
5929	Suchy	Jura-Nord vaudois	671	0	0		0	0,000	10	10
5905	Champvent	Jura-Nord vaudois	733	0	0		0	0,000	11	11
5907	Chavannes-le-Chêne	Jura-Nord vaudois	317	0	0		0	0,000	5	5
5628	Chigny	Morges	419	0	0		0	0,000	6	6
5555	Corcelles-près-Concise	Jura-Nord vaudois	412	0	0		0	0,000	6	6
5728	Signy-Avenex	Nyon	583	0	0		0	0,000	9	9
5785	Corcelles-le-Jorat	Broye-Vully	484	0	0		0	0,000	7	7
5663	Bussy-sur-Moudon	Broye-Vully	246	0	0		0	0,000	4	4
5812	Champtauroz	Broye-Vully	169	0	0		0	0,000	3	3
5665	Chavannes-sur-Moudon	Broye-Vully	218	0	0		0	0,000	3	3
5813	Chevroux	Broye-Vully	522	0	0		0	0,000	8	8
5671	Dompierre	Broye-Vully	248	0	0		0	0,000	4	4
5673	Hermenches	Broye-Vully	374	0	0		0	0,000	6	6
5674	Lovatens	Broye-Vully	143	0	0		0	0,000	2	2
5683	Prévonloup	Broye-Vully	220	0	0		0	0,000	3	3
5684	Rossenges	Broye-Vully	93	0	0		0	0,000	1	1
5827	Trey	Broye-Vully	302	0	0		0	0,000	5	5
5828	Treytorrens	Broye-Vully	105	0	0		0	0,000	2	2
5690	Villars-le-Comte	Broye-Vully	138	0	0		0	0,000	2	2
5472	Bournens	Gros-de-Vaud	514	0	0		0	0,000	8	8
5487	Lussey-Villars	Gros-de-Vaud	482	0	0		0	0,000	7	7
5489	Mex	Gros-de-Vaud	817	0	0		0	0,000	12	12
5680	Ogens	Gros-de-Vaud	324	0	0		0	0,000	5	5
5923	Oppens	Gros-de-Vaud	202	0	0		0	0,000	3	3
5529	Oulens-sous-Echallens	Gros-de-Vaud	606	0	0		0	0,000	9	9
5531	Penthéréaz	Gros-de-Vaud	433	0	0		0	0,000	7	7
5535	Saint-Barthélemy	Gros-de-Vaud	814	0	0		0	0,000	12	12
5539	Vuarrens	Gros-de-Vaud	1 106	0	0		0	0,000	17	17
5743	Arnex-sur-Orbe	Jura-Nord vaudois	692	0	0		0	0,000	11	11
5746	Bavois	Jura-Nord vaudois	1 009	0	0		0	0,000	15	15
5902	Belmont-sur-Yverdon	Jura-Nord vaudois	434	0	0		0	0,000	7	7

Situation au 31 octobre 2023

OFS	Commune	District	Nombre d'habitants au 31.12.22	Nombre de RA/AP et PSI	Nombre de PP	Capacité centre fédéral (CF)	Total de LARA (yc capacité des centres fédéraux)	Ratio (RA/AP, PSI, PP et CF)	Répartition calculée sur taux moyen	Ecart calculé sur taux moyen
5903	Bioley-Magnoux	Jura-Nord vaudois	247	0	0		0	0,000	4	4
5747	Bofflens	Jura-Nord vaudois	204	0	0		0	0,000	3	3
5551	Bonvillars	Jura-Nord vaudois	501	0	0		0	0,000	8	8
5748	Brettonnières	Jura-Nord vaudois	264	0	0		0	0,000	4	4
5750	Les Clées	Jura-Nord vaudois	187	0	0		0	0,000	3	3
5910	Cronay	Jura-Nord vaudois	410	0	0		0	0,000	6	6
5911	Cuarny	Jura-Nord vaudois	236	0	0		0	0,000	4	4
5912	Démoret	Jura-Nord vaudois	167	0	0		0	0,000	3	3
5556	Fiez	Jura-Nord vaudois	436	0	0		0	0,000	7	7
5557	Fontaines-sur-Grandson	Jura-Nord vaudois	214	0	0		0	0,000	3	3
5560	Grandevent	Jura-Nord vaudois	237	0	0		0	0,000	4	4
5562	Mauborget	Jura-Nord vaudois	138	0	0		0	0,000	2	2
5564	Novalles	Jura-Nord vaudois	99	0	0		0	0,000	2	2
5565	Onnens	Jura-Nord vaudois	496	0	0		0	0,000	8	8
5925	Orzens	Jura-Nord vaudois	212	0	0		0	0,000	3	3
5758	La Praz	Jura-Nord vaudois	183	0	0		0	0,000	3	3
5759	Premier	Jura-Nord vaudois	236	0	0		0	0,000	4	4
5928	Rovray	Jura-Nord vaudois	197	0	0		0	0,000	3	3
5762	Sergey	Jura-Nord vaudois	140	0	0		0	0,000	2	2
5930	Suscévaz	Jura-Nord vaudois	220	0	0		0	0,000	3	3
5571	Tévenon	Jura-Nord vaudois	867	0	0		0	0,000	13	13
5931	Treycovagnes	Jura-Nord vaudois	520	0	0		0	0,000	8	8
5932	Ursins	Jura-Nord vaudois	230	0	0		0	0,000	4	4
5934	Valeyres-sous-Ursins	Jura-Nord vaudois	241	0	0		0	0,000	4	4
5765	Vaulion	Jura-Nord vaudois	483	0	0		0	0,000	7	7
5935	Villars-Epeney	Jura-Nord vaudois	92	0	0		0	0,000	1	1
5423	Ballens	Morges	590	0	0		0	0,000	9	9

Situation au 31 octobre 2023

OFS	Commune	District	Nombre d'habitants au 31.12.22	Nombre de RA/AP et PSI	Nombre de PP	Capacité centre fédéral (CF)	Total de LARA (yc capacité des centres fédéraux)	Ratio (RA/AP, PSI, PP et CF)	Répartition calculée sur taux moyen	Ecart calculé sur taux moyen
5475	Chavannes-le-Veyron	Morges	163	0	0		0	0,000	2	2
5476	Chevilly	Morges	331	0	0		0	0,000	5	5
5481	Dizy	Morges	232	0	0		0	0,000	4	4
5640	Lussy-sur-Morges	Morges	730	0	0		0	0,000	11	11
5488	Mauraz	Morges	65	0	0		0	0,000	1	1
5490	Moiry	Morges	296	0	0		0	0,000	5	5
5491	Mont-la-Ville	Morges	502	0	0		0	0,000	8	8
5436	Saint-Oyens	Morges	456	0	0		0	0,000	7	7
5437	Saubraz	Morges	449	0	0		0	0,000	7	7
5701	Arnex-sur-Nyon	Nyon	240	0	0		0	0,000	4	4
5852	Bursinel	Nyon	503	0	0		0	0,000	8	8
5722	Grens	Nyon	400	0	0		0	0,000	6	6
5858	Luins	Nyon	618	0	0		0	0,000	9	9
5863	Vinzel	Nyon	378	0	0		0	0,000	6	6
5651	Villars-Sainte-Croix	Ouest lausannois	978	0	0		0	0,000	15	15

Total et taux moyen	831 327	5 966	5 837	880	12 683	1,52563
---------------------	---------	-------	-------	-----	--------	---------

Remarque :

- 387 bénéficiaires EVAM sont exclus car pas de localités connus dans la BDD "Population Totale" (cas de figure : placement dans des institutions, non communiqués, hospitalisation, etc.)
- 22 communes ont un taux de personnes assistées par l'EVAM supérieur ou égal à 3% par rapport au nombre d'habitants de la commune (communes en rouge dans le tableau ci-dessus)
- 26 communes ont un taux situé entre 1.5% et 2.99% par rapport au nombre d'habitants de la commune (communes en jaune dans le tableau ci-dessus)
- 252 communes ont un taux inférieur à 1.5% par rapport au nombre d'habitants de la commune (communes en vert dans le tableau ci-dessus) dont 83 communes sans population LARA.

Situation au 31 octobre 2023

District	Nombre d'habitants au 31.12.22	Nombre de RA/AP et PSI	Nombre de PP	Capacité centre fédéral (CF)	Total de LARA (yc capacité des centres fédéraux)	Ratio (RA/AP, PSI, PP et CF)
Aigle	47 878	730	780	0	1 510	3,15385
Broye-Vully	45 991	386	399	200	985	2,14172
Gros-de-Vaud	47 160	72	111	0	183	0,38804
Jura-Nord vaudois	94 652	974	833	680	2 487	2,62752
Lausanne	170 537	1 576	700	0	2 276	1,33461
Lavaux-Oron	64 513	197	341	0	538	0,83394
Morges	87 312	166	600	0	766	0,87731
Nyon	105 365	188	702	0	890	0,84468
Ouest lausannois	80 910	989	430	0	1 419	1,75380
Riviera-Pays-d'Enhaut	87 009	688	941	0	1 629	1,87222
Total	831 327	5 966	5 837	880	12 683	1,52563